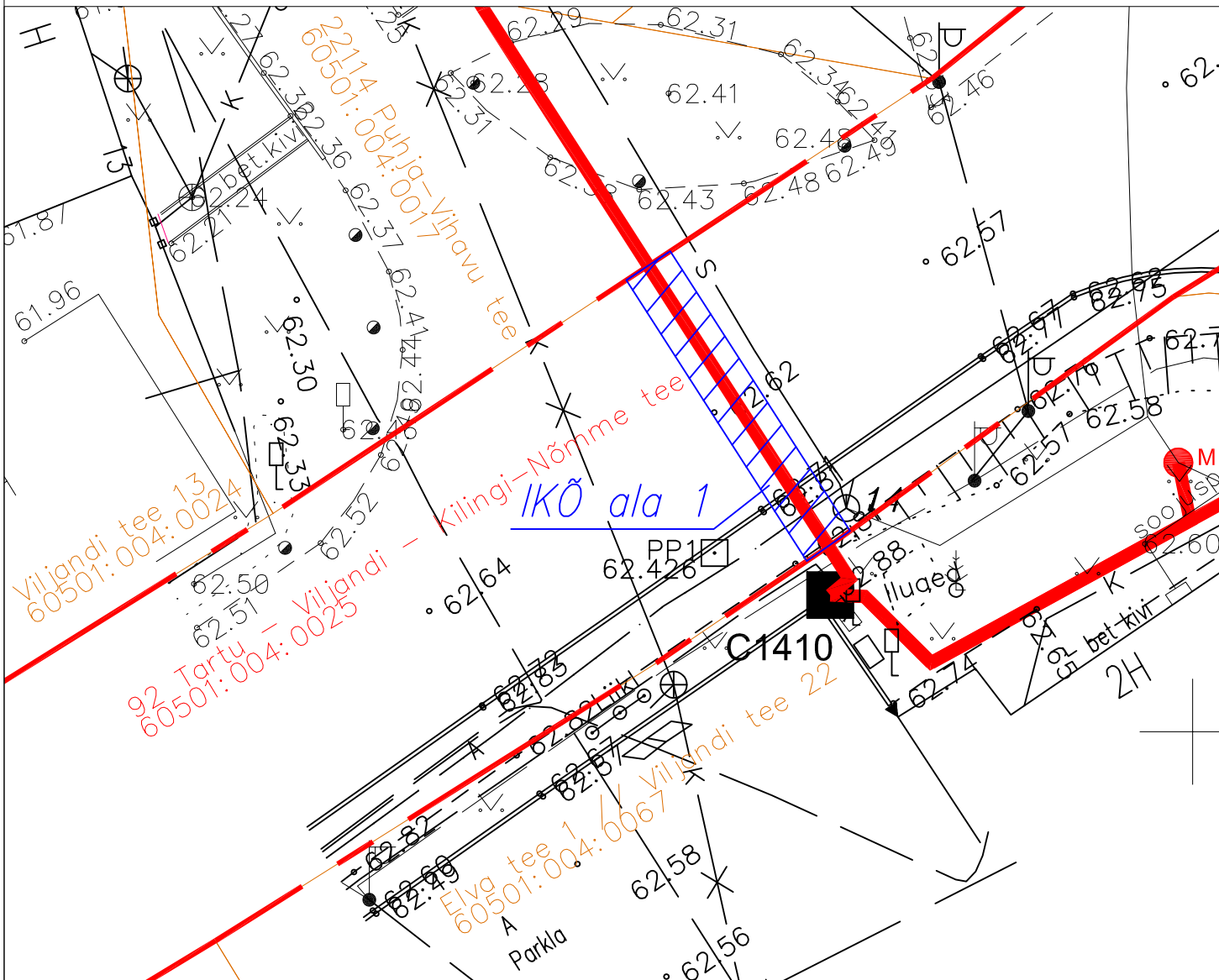

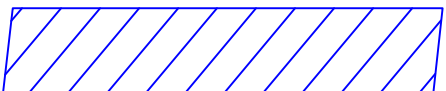






Projekt: NVA lahendused OÜ töö nr. VT1410  
Passiivse elektroonilise side juurdepääsuvõrgu rajamine  
Puhja alevik, Elva vald, Tartu maakond

Jrk nr	IKÕ ala nr (plaanil)	Kinnistu registriosa number	Katastriüksuse tunnus, nimi ja sihtotstarve	Asukoht riigitee (nr ja nimi) suhtes (lõigu algus ja lõpp km)	Ala pindala ruutmeetrites m <sup>2</sup>
1	1	5638750	60501:004:0025 92 Tartu-Viljandi-Kilingi-Nõmme tee transpordimaa	92 Tartu-Viljandi-Kilingi-Nõmme tee km 22,02	25 m <sup>2</sup>



### TINGMÄRGID:

-  - Lepingu objektiks olevate katastriüksuste piirid
-  - Isikliku kasutusõiguse ala
-  - Projekteeritud side multitoru pinnases
-  - Kinnistu piirid
-  - Projekteeritud sidekaev
-  - Projekteeritud jaotuskapp

C1410